







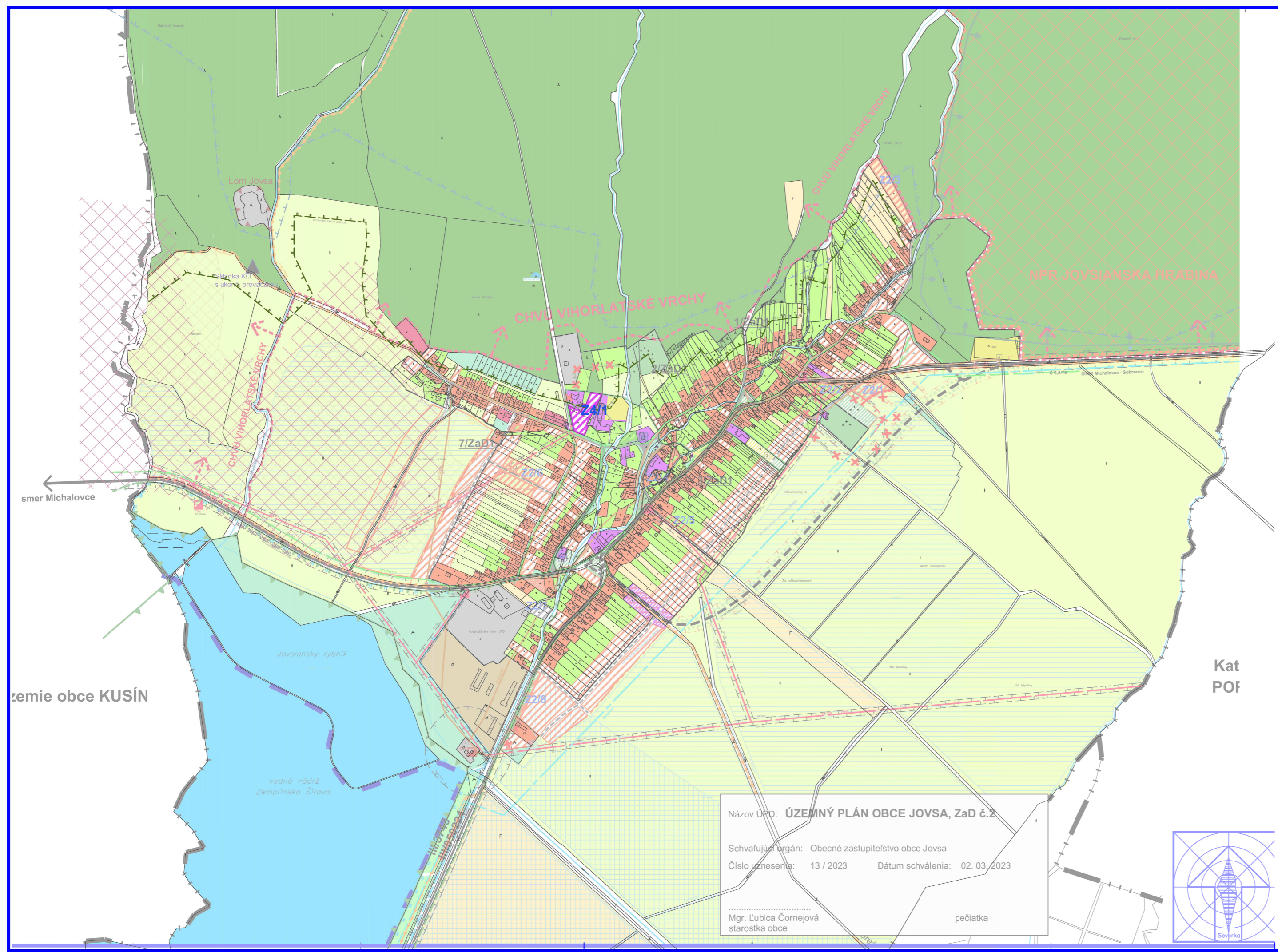
# ZMENY A DOPLNKY č.4 ÚZEMNÝ PLÁN OBCE JOVSA

KOMPLEXNÝ VÝKRES FUNKČNÉHO VYUŽITIA  
KATASTRÁLNEHO ÚZEMIA OBCE

NÁVRH 1:10000

**LEGENDA ZaD č.4**

STAV	NÁVRH	
		Plochy občianskej vybavenosti
		Ochranné pásmo lesa
		Označenie lokality ZaD č.4



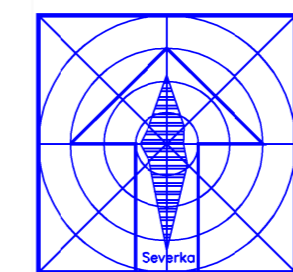
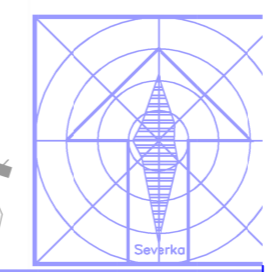
Názov ÚPD: **ÚZEMNÝ PLÁN OBCE JOVSA, ZaD č.4**

Schvaľujúci orgán: Obecné zastupiteľstvo obce Jovsa

Číslo uznesenia: 13 / 2023      Dátum schválenia: 02. 03. 2023

Mgr. Ľubica Čornejová  
starostka obce

pečiatka



Zmeny a doplnky č.4 ÚZEMNÝ PLÁN OBCE JOVSA		
Obstarávateľ:	Obec Jovsa	BOSKOV s.r.o. Myslína 15, 066 01 Humenné www.boskov.sk
Odborne spôsobilá osoba pre obstarávanie ÚPD:	Ing. Iveta SABAKOVÁ	
Architekt ÚPD:	Ing. arch. Marianna BOŠKOVÁ	
Časť:	NÁVRH	Zak. číslo: 2/2023
Názov výkresu:	KOMPLEXNÝ VÝKRES FUNKČNÉHO VYUŽITIA KATASTRÁLNEHO ÚZEMIA OBCE	Dátum: 02.2024
		Mierka: 1:10000
		Čís. výkresu: 02